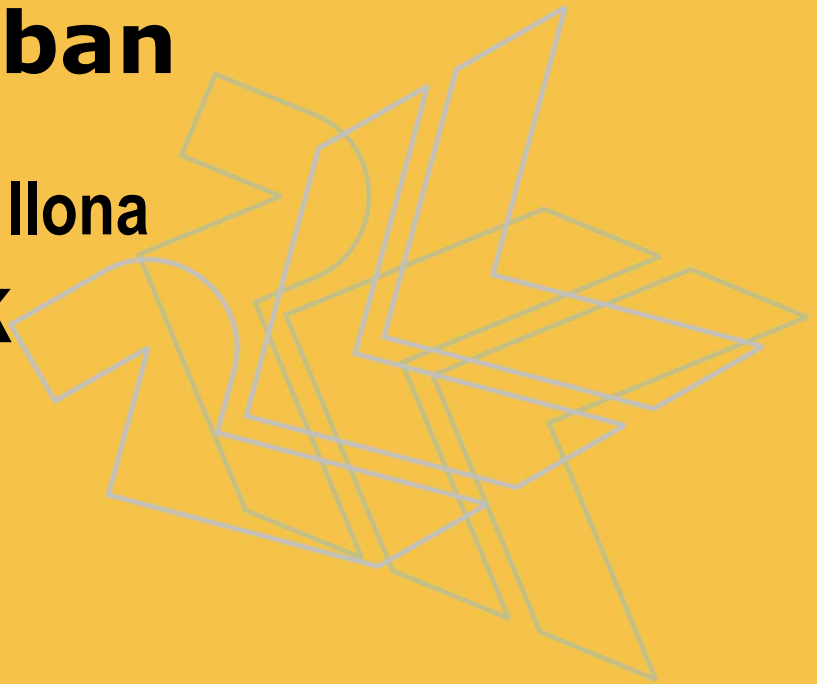




# **A területi közigazgatás átalakulása a Nyugat-Balkán országokban**

**Pálné Kovács Ilona**  
**MTA RKK**






## Cél

*Nem* bemutatni a konkrét országokat és területi közigazgatási struktúrákat, *hanem* érzékeltetni

- a fejlődési trendet
- a mozgatórugókat
- a problémákat

bár az *általánosítás* nehéz

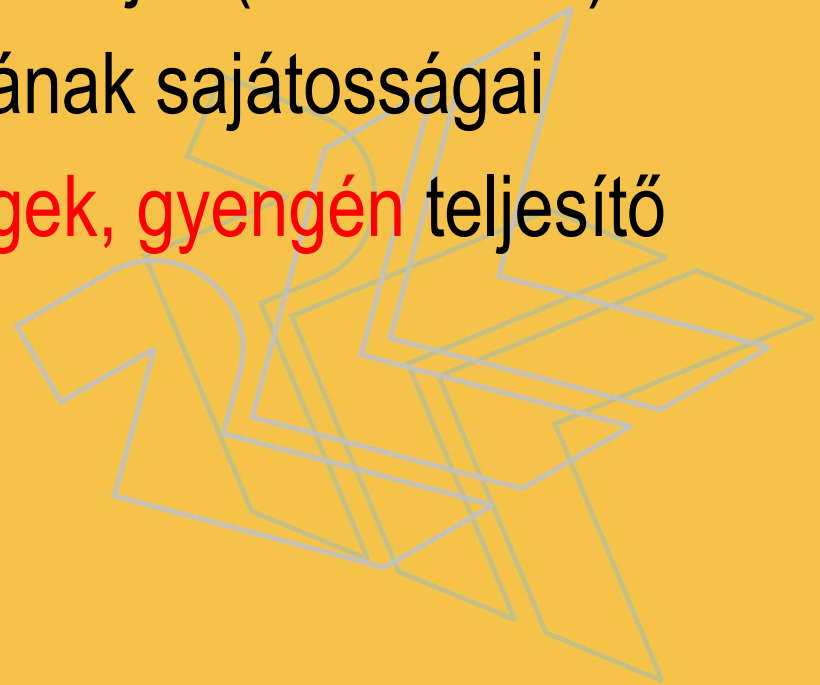




## Kontextus (+/-)

- • Kül/belpolitikai **instabilitás**
- • Az alkotmányos politikai, kormányzati keretek még nem szilárdak, **transzformáció** zajlik (Grünhut Z.)
- • **Nemzetállam építés** korszakának sajátosságai
- • Erősödő regionális **különbségek, gyengén teljesítő** gazdaság
- • **Uniós csatlakozási** szándék

+





## A közös örökség

s

+

- jugoszláv **önigazgatási** mechanizmus vs. szovjet modell

Regional

+

- **társadalmasítás**, alulról építkezés eleme

er

+

- „**föderalista**” államszerkezet

-

- **pártállami, személyi kultuszos** politikai berendezkedés

-

- elfojtott **etnikai konfliktusok**

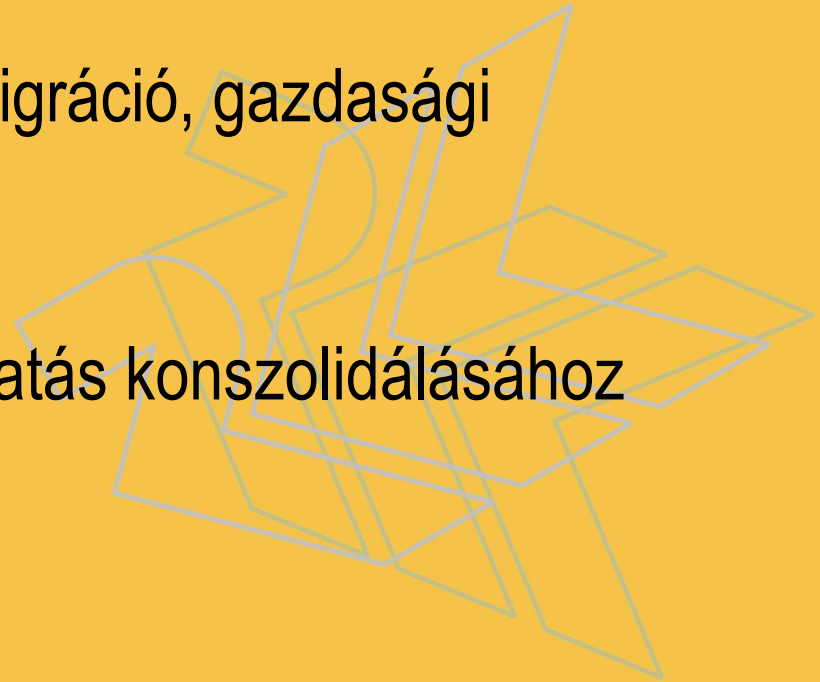




- Megszakítottság
- Atipikusság (méretek különbségei, határok szerepe)
- Fragmentáltság vs. polarizáció, falusi/városi terek aszimmetriája
- Erős, gyors térbeli folyamatok (migráció, gazdasági szerkezetváltás)



**Instabil bázis** a területi közigazgatás konszolidálásához





## A reformtrendek („többsebességű” Balkán)

**Modellváltás** ellentmondásokkal (korlátozott autonómia, állami centralizációs törekvések, erős központosított újraelosztás)

### Léptékváltás(rescaling)

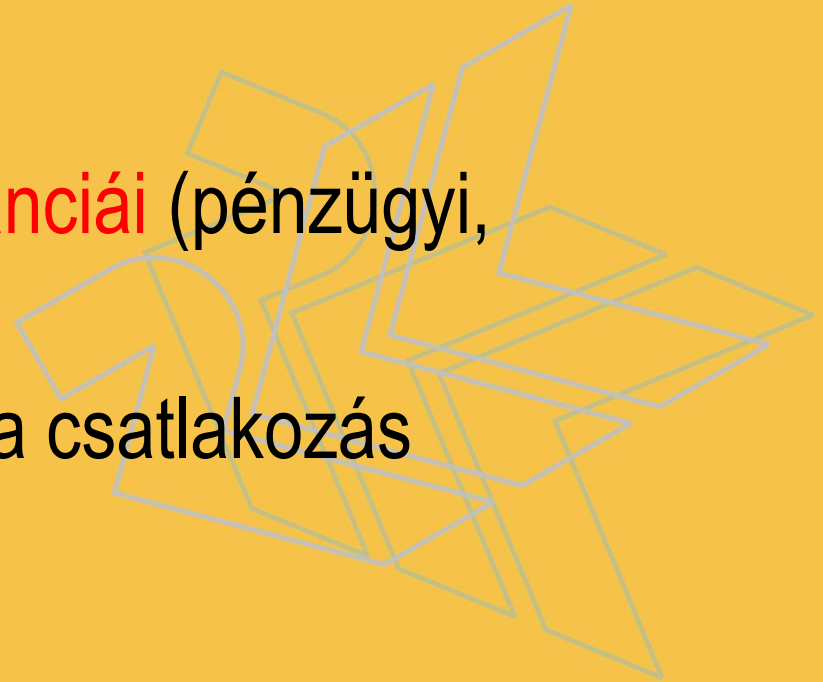
- Lent integráció (Macedonia, Szerbia), dezintegráció (Horvátország)
- Középen regionalizáció (bottom up .Bosznia H. + top down, Albania )- általában korlátozott, duális szerkezet

**Európaizáció**- EU, UNDP, OECD hatások (, NUTS, NPM)

Lassan haladó **közzolgálati** reformok



- **Félúton** az örökség és az uniós kihívások között
- Térbeli átalakulás **etnikai és modernizációs** ellentmondásai
- **Lassú** változás
- Decentralizáció **hiányzó garanciái** (pénzügyi, politikai, közjogi)
- **Visszarendeződés** veszélye a csatlakozás elmaradása esetén





# Áttekintés az önkormányzati rendszerről

*Territorial Organisation of the Western Balkan Countries, 2010*

HAS Centre for Regional Studies

Country	Territorial authorities	Local authorities			Number of settlements	Per municipality	
		City status	District	Total		Number of settlements	Population
<b>Albania</b>	12	65	308	373	3,052	8.2	9,811
<b>Bosnia and Herzegovina</b>							
Federation	10	–	79	79	3,343	42.3	36,110
Republic of Serbia	7	2*	61*	63	2,721	43.2	23,220
<b>Croatia</b>	21	127	429	556	6,752	12.1	8,070
<b>Kosovo</b>	–	–	33	33	1,466	44.4	55,001
<b>Macedonia</b>	–	–	84	84	1,767	21.0	24,668
<b>Montenegro</b>	–	–	21	21	1,256	59.8	31,749
<b>Serbia</b>	1	23	122	145	4,720	32.6	50,654
<b>Slovenia</b>	–	11	199	210	6,028	28.7	9,539

\* Banja Luka is a district type municipality with city status.

Source: CIA Factbook, 2010.

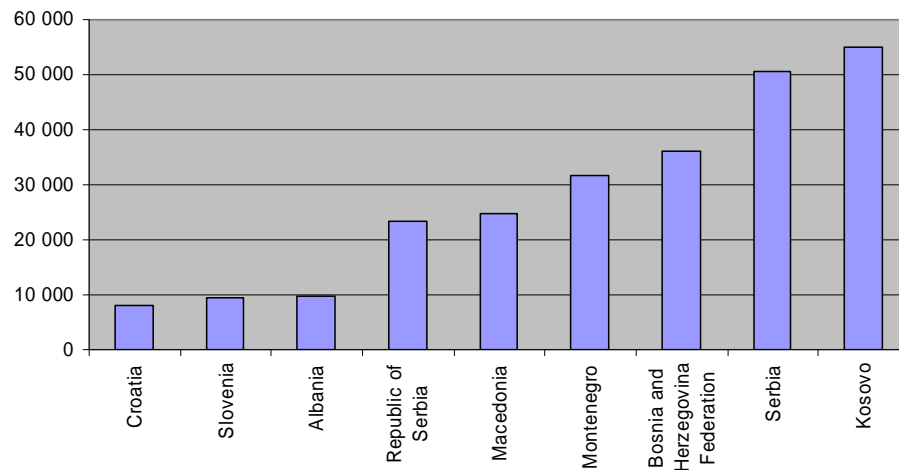





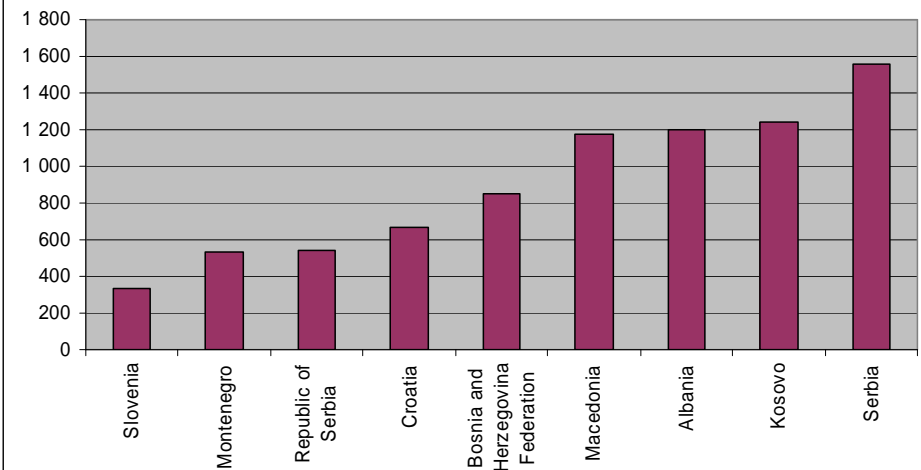
# A jellemző méretek helyi szinten

HAS Centre for Regional Studies

Önkormányzatok átlagos népessége



Települések átlagos népessége





# Közigazgatási térkép, nem „táj”, további kutatások szükségessége

