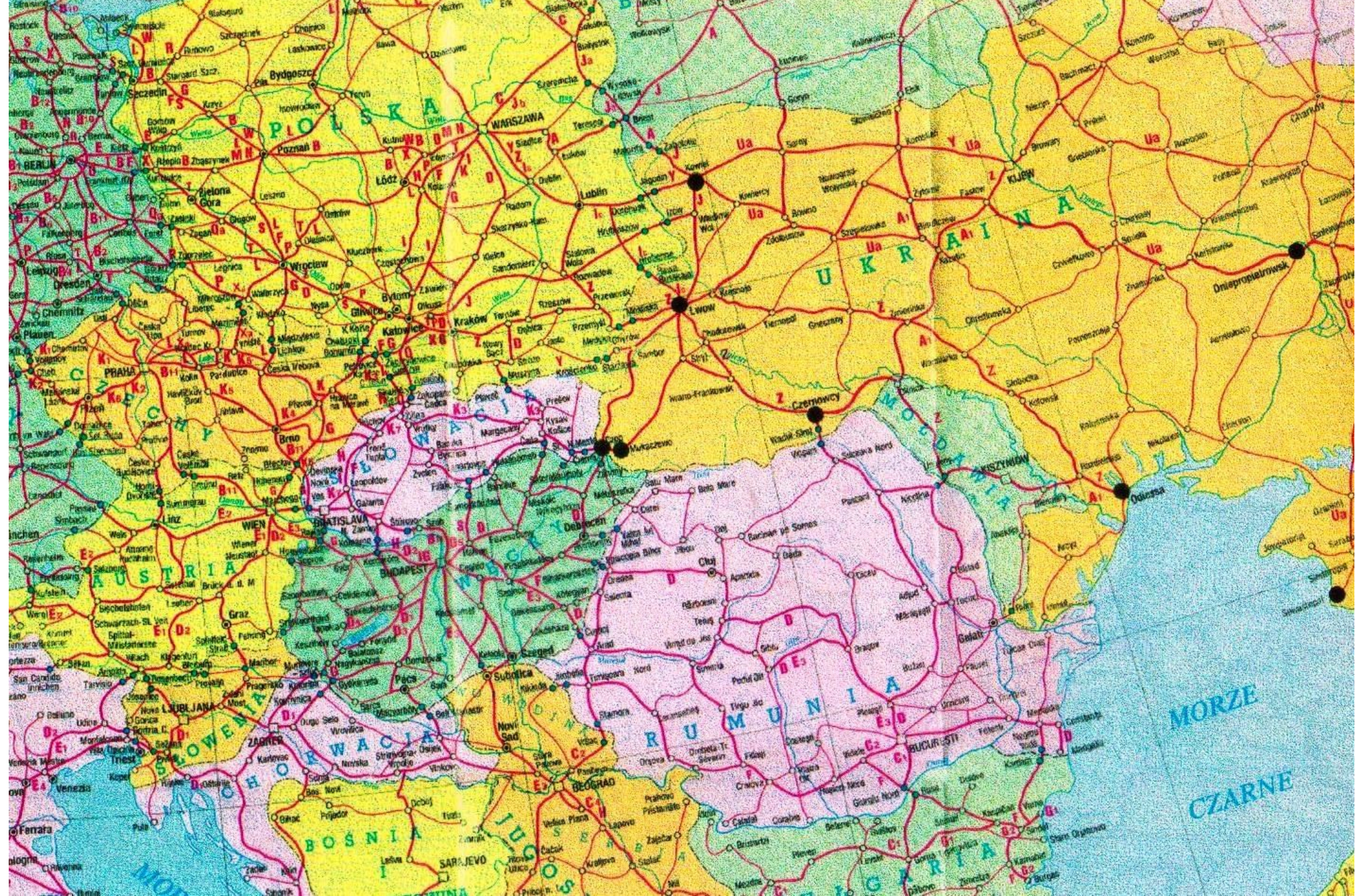
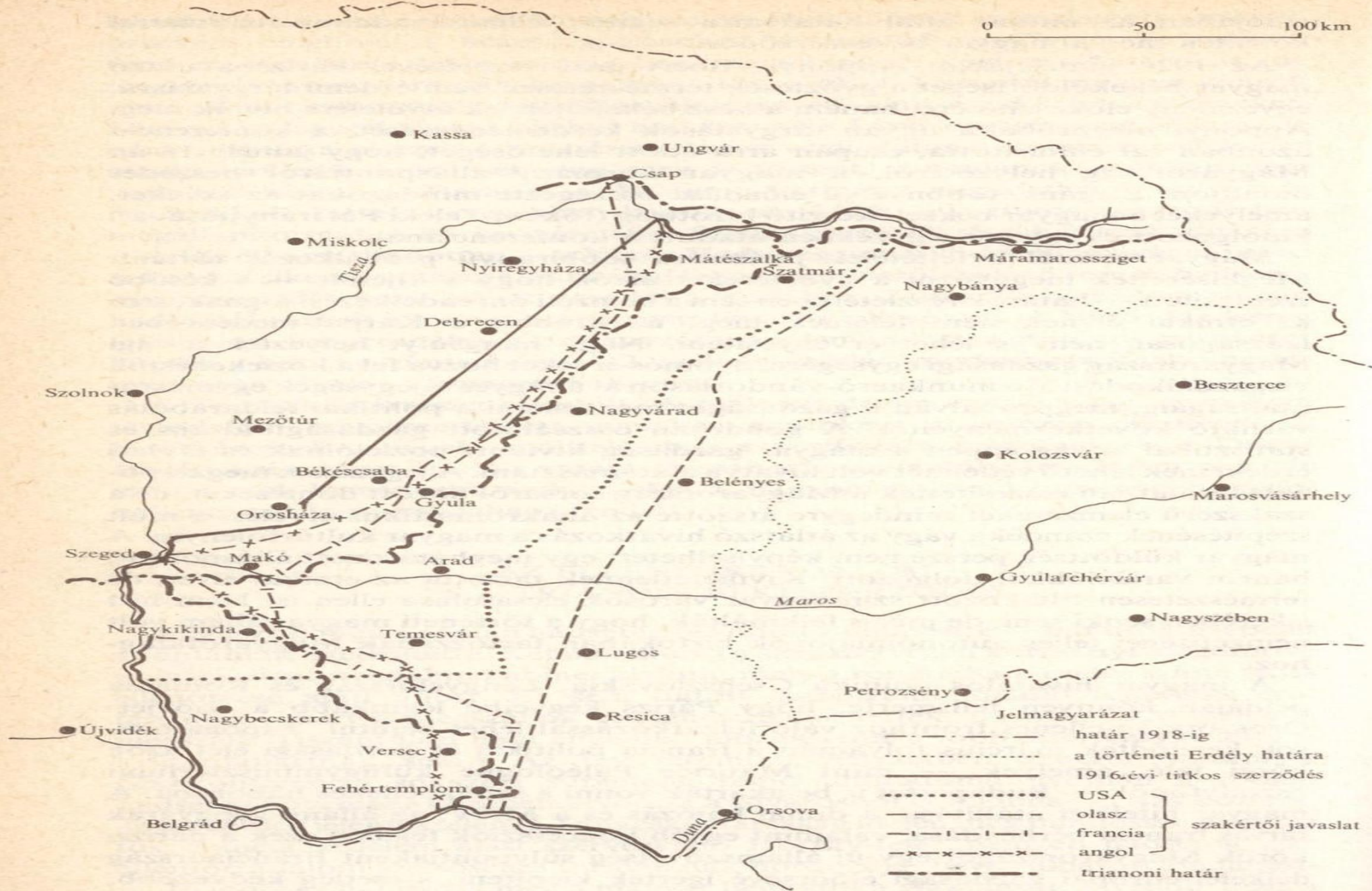


**MAGYARORSZÁG ÉSZAK, ÉSZAK-
KELETI HATÁRAJNAK
KÖZLEKEDÉSI INFRASTRUKTÚRÁJA**

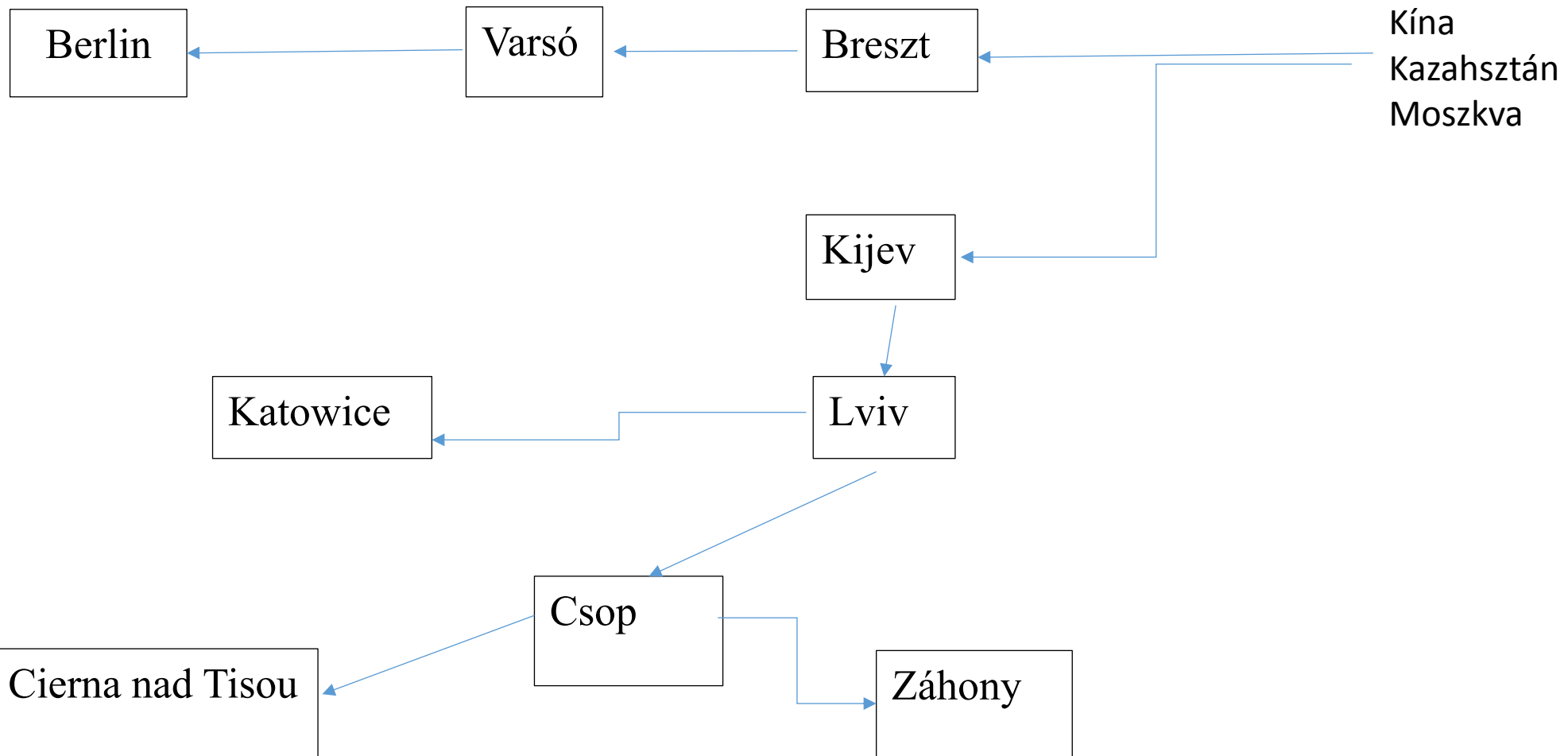
NYÍREGYHÁZA 2014. JÚNIUS 25.

BAJOR TIBOR

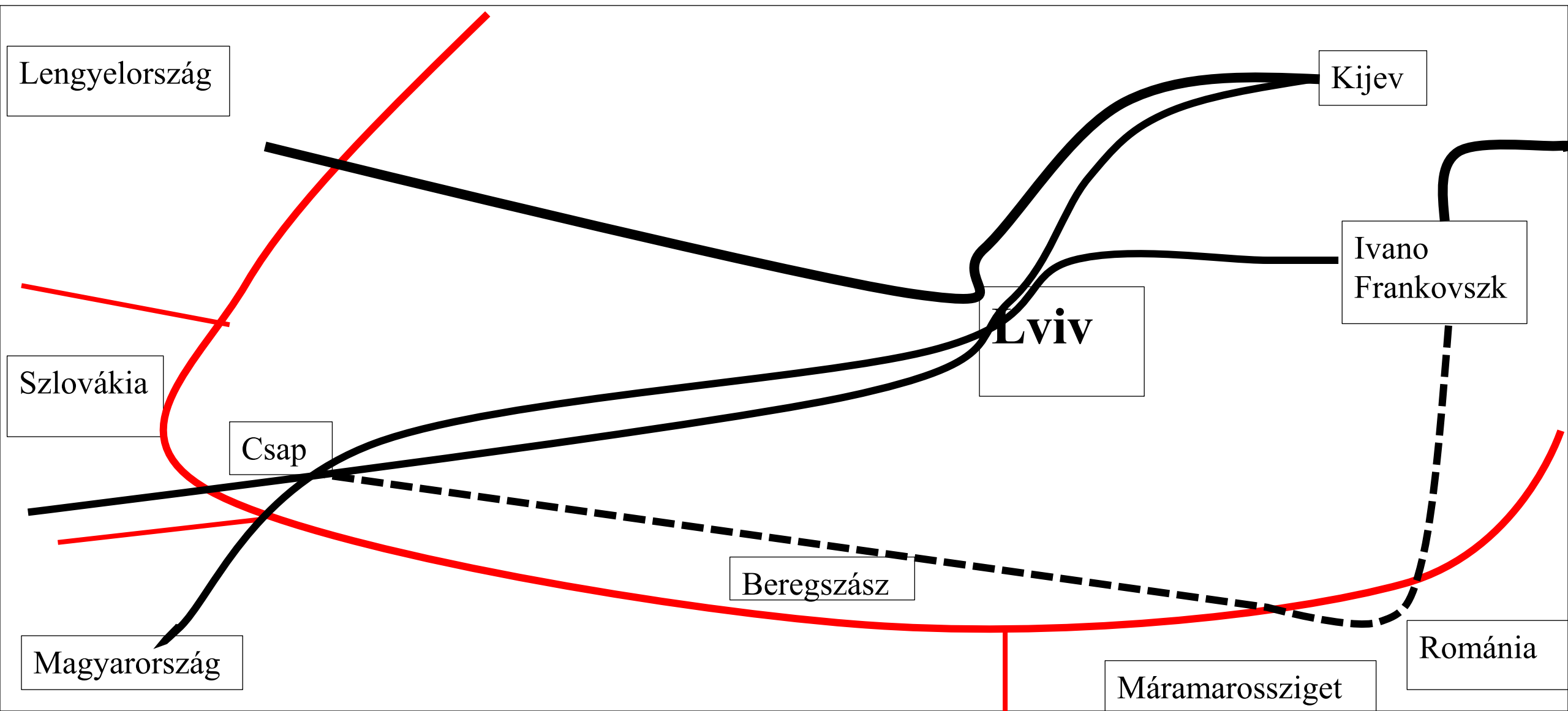




58. térkép. Szakértői javaslatok és az elfogadott határvonal a párizsi béketárgyaláson (V. V. Tilea alapján)



Vasútvonalak Dél-nyugat Ukrajnában



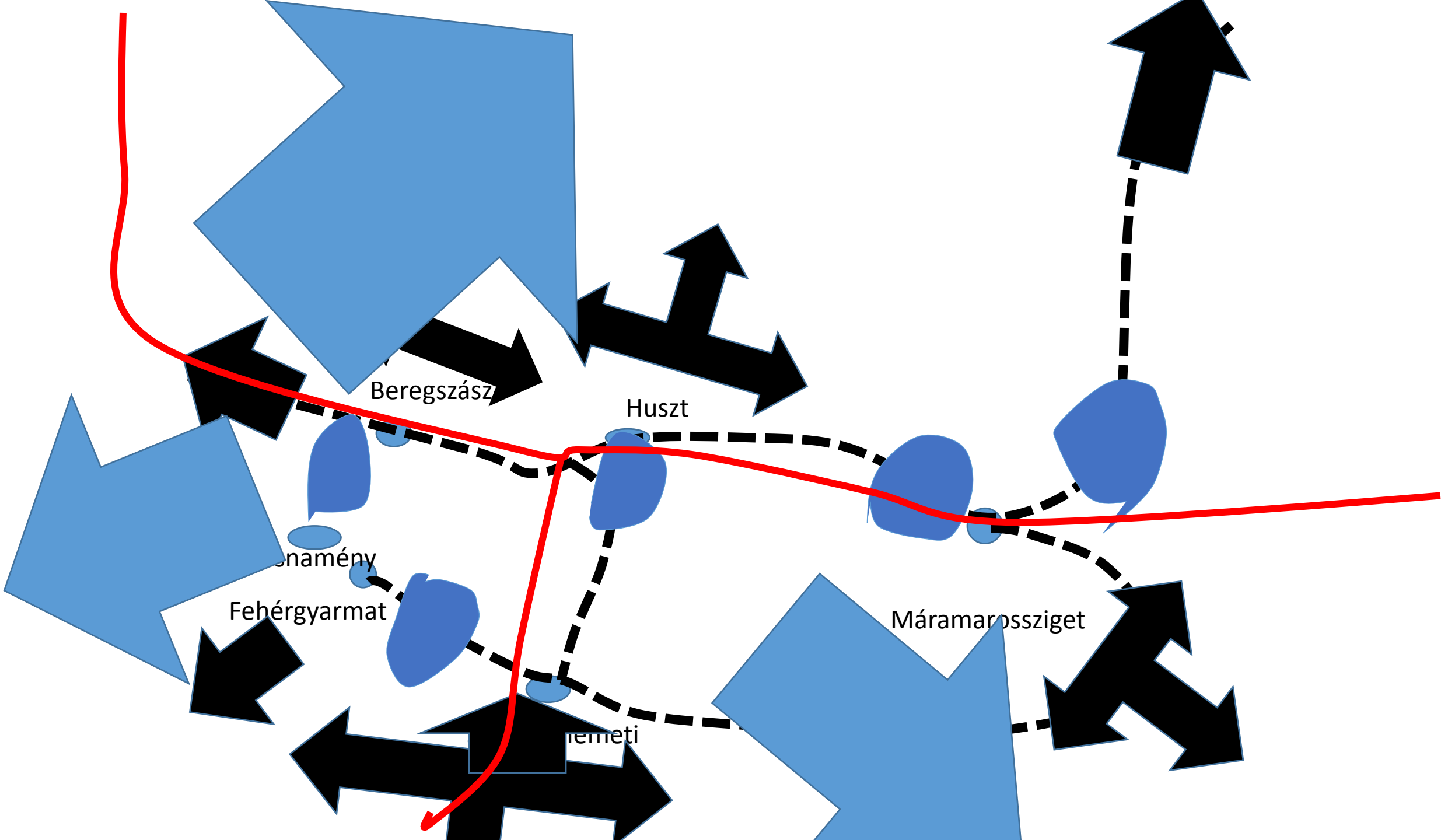
KÁRPÁTALJA

0 20 km

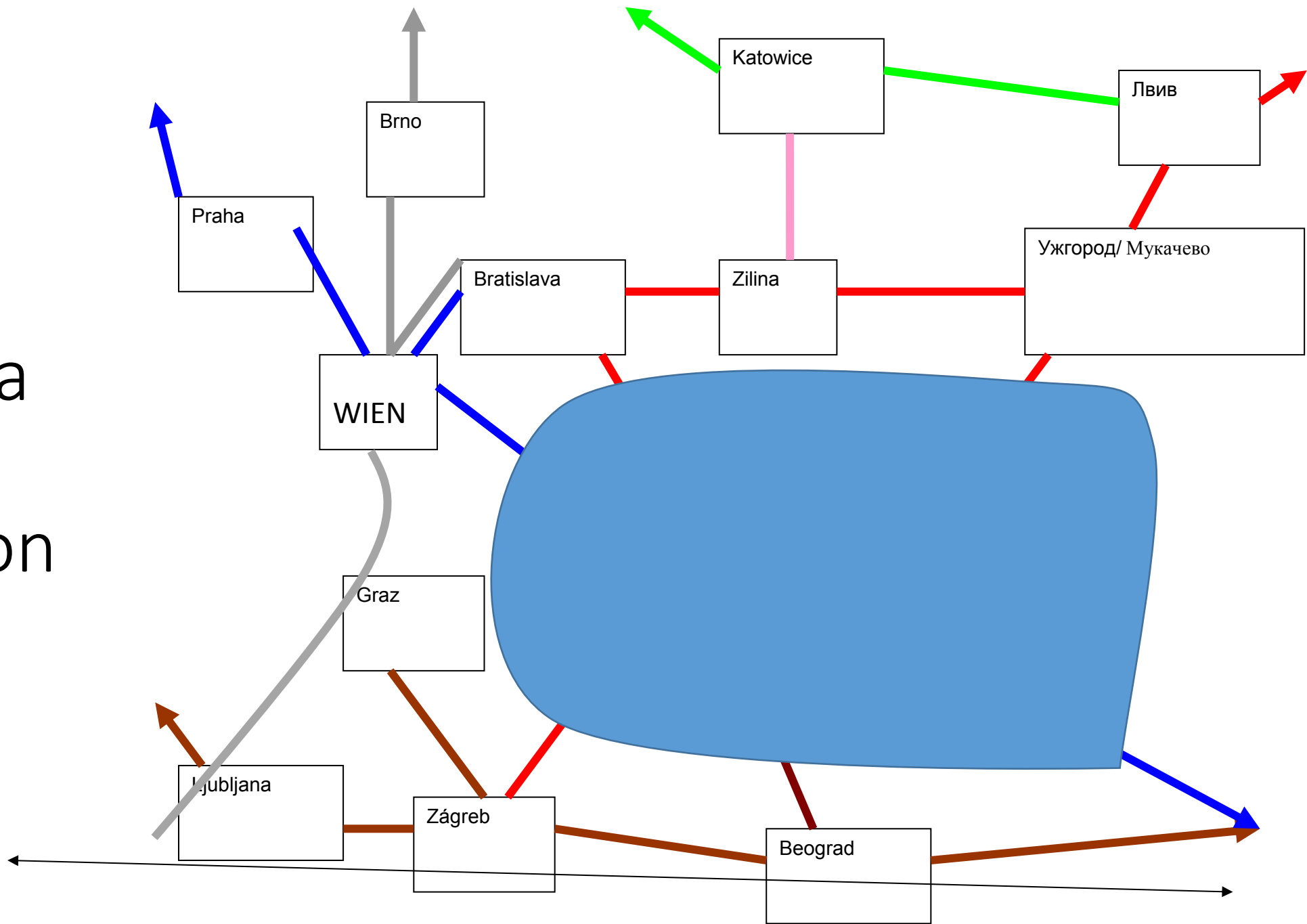


Észak-Erdély (ukrán – román - magyar határtérsége)





Útban Európa felé közúton



A szállítási útvonalak és a Bős-Nagymaros vízlepcső által kialakított közép-európai közlekedési és kereskedelmi csomópont lehetséges hatása

