

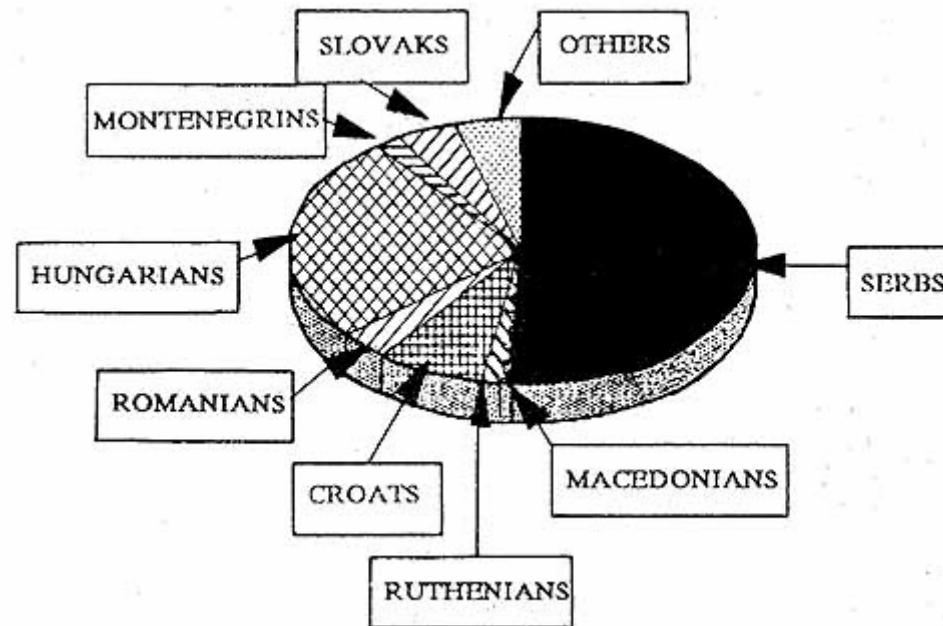
Kárpát-medencei Területfejlesztési Nyári Egyetem
„A területi kohézió jövője”
Debrecen, 2010. július 26 – augusztus 1.



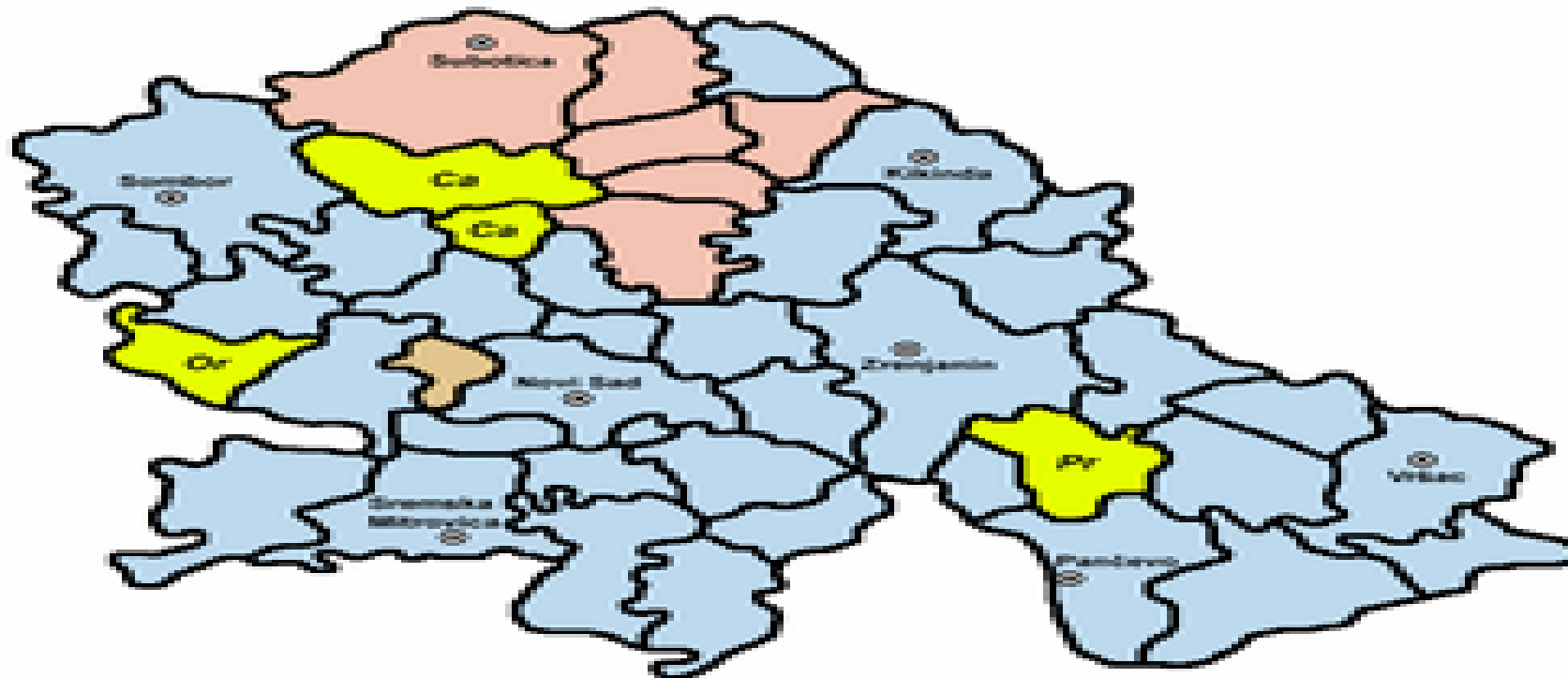
Losoncz Alpár
Egyetemi tanár
Újvidéki Egyetem



Etnikai szerkezet



Vallásos szerkezet



Religion map of Vojvodina according to 2002 census

Orthodox Catholic Protestant Mixed

Religion plurality in mixed areas: Or - Orthodox
Ca - Catholic
Pr - Protestant

Körzetek



körzetek

Körzet neve	Terület km²	Községek	Helységek
Észak-bácskai körzet	1784	3	45
Közép-bánáti körzet	3254	5	55
Észak-bánáti körzet	2328	6	50
Dél-bánáti körzet	4250	8	94
Nyugat-bácskai körzet	2419	4	37
Dél-bácskai körzet	4015	12	77
Szerémségi körzet	3485	7	109

Egy adott körzet



Ugyanazon körzet

Község neve	Terület km ²	Települések száma
Összesen	1784	45
Topolya	596	23
Kishegyes	181	3
Szabadka	1007	19

Határmenti régiókapcsolatok

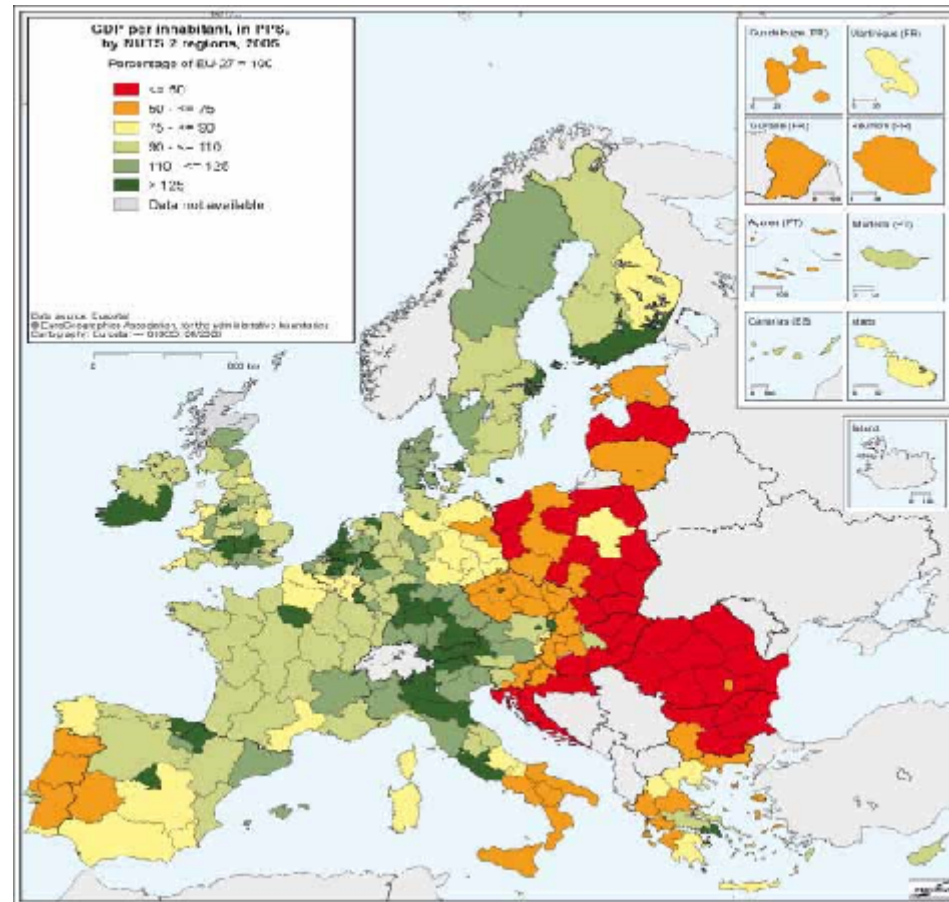


Hogyan lehet a régiót értelmezni

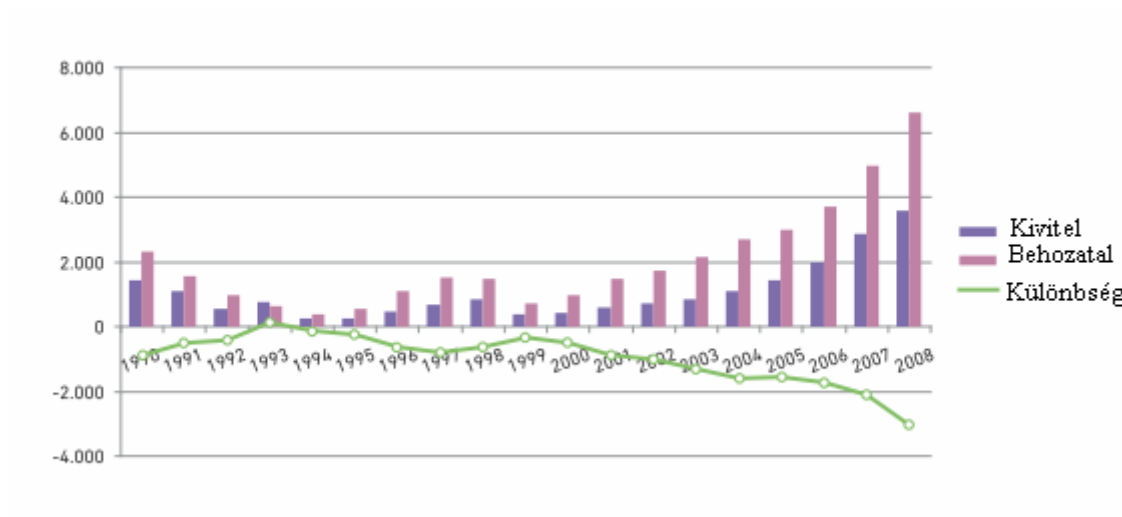
Régió értelmezések

1. ágazati aspektus : a régió *gyakorlati oldala* (pl. a szűkebb közigazgatás, a területfejlesztés stb.),
2. területi aspek. : a régió fogalmát eltérően értelmezhetik a *különböző országok, régiók* „képviselői”,
3. **perszonális dimenzió:** azonos ország, régió azonos elméleti vagy gyakorlati szegmensében tevékenykedők is eltérően értelmezhetik a régió fogalmát, s így *egyének, kisebb csoportok* „*régió-hitvallásáról*” beszélhetünk.”

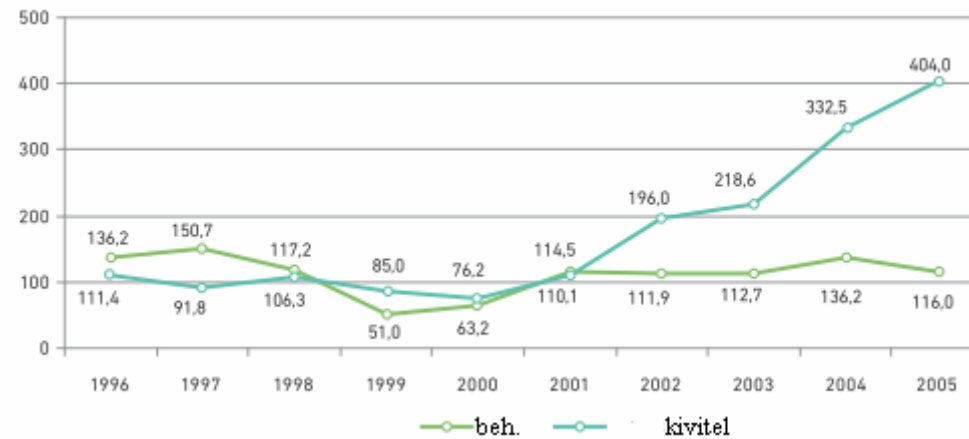
Régiók a GDP szerint



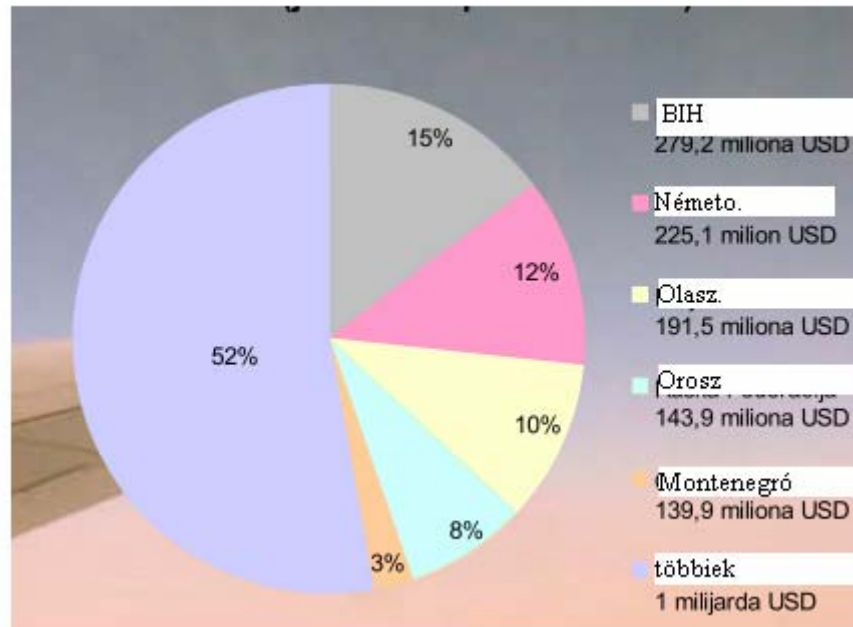
Kivitel/behozatal



Behozatal/kivitel mezőgazdaság



Kivitel szerkezete



behozatal

